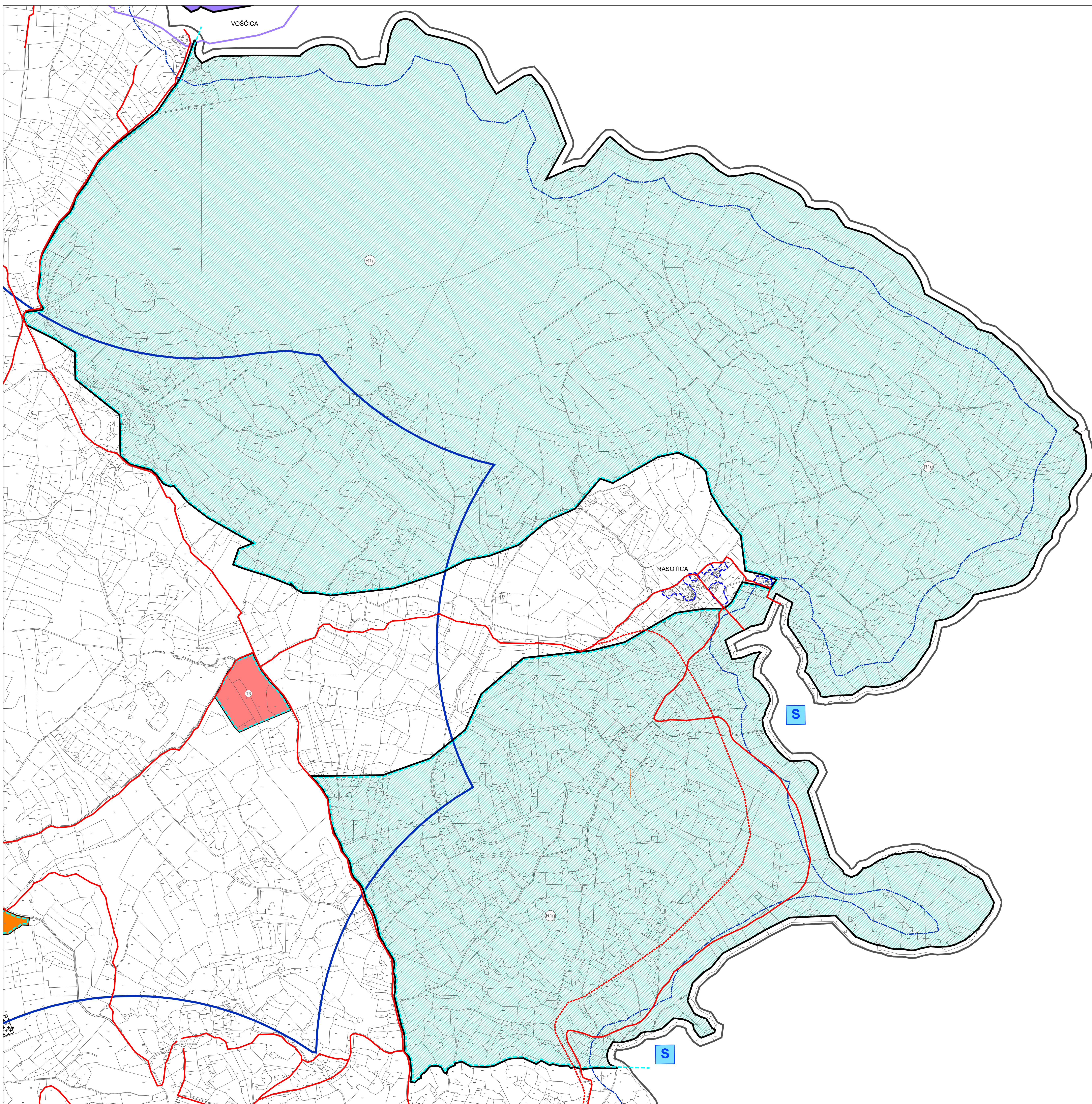


**IZMJENE I DOPUNE  
PROSTORNOG PLANA UREĐENJA  
OPĆINE SELCA (IV)**

**4.2. GRADEVINSKA PODRUČJA**

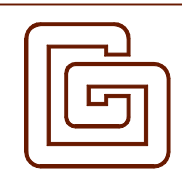



- GRANICE**
- GRANICA OBALNOG PODRUČJA 1000 m OD OBALNE CRTE (PROSTOR OGRANIČENJA)
  - - - GRANICA OBALNOG PODRUČJA 100 m OD OBALNE CRTE
  - ZONA ZAŠTIĆENIH RURALNIH NASELJA
  - - - OBUHVAT OBEVNE IZRADE URBANISTIČKOG PLANA UREĐENJA

- RAZVOJ I UREĐENJE POVRŠINA IZVAN NASELJA**
- T UGOSTITELJSKO TURISTIČKA NAMJENA  
T3 - kamp
  - R1g SPORTSKO REKREACIJSKA NAMJENA  
R1g - igralište za golf

- CESTOVNI PROMET**
- POSTOJEĆE - "OSTALE" CESTE
  - - - PLANIRANE CESTE

- POMORSKI PROMET**
- S SIDRIŠTE

 <b>geoprojekt</b> <small>Dioničko društvo za geodetske poslove, građevinsko projektiranje i nadzor Sukošanska 43, 21000 Split, Hrvatska</small>		Centrala: 021 277 110 Fax: 021 277 144 OIB: 63023664405 E-mail: geoprojekt@geoprojekt.hr Web: www.geoprojekt.hr IBAN: HR14230001110002366405 IBAN 2: HR15230001110002366405
Županija splitsko-dalmatinska		Općina Selca
Naziv prostornog plana:		IV. Izmjene i dopune Prostornog plana uređenja Općine Selca
Naziv kartografskog prikaza:		Gradjevinska područja
Broj kartografskog prikaza:		4.2
Mjerilo kartografskog prikaza:		1:5 000
Odluka o izradi plana: "Službeni glasnik Općine Selca", br. 5/18	Odluka predstavničkog tijela o donošenju plana: "Službeni glasnik Općine Selca", br. 5/21	
Javna rasprava (datum objave): "24 sata", 23.11.2018; mrežna stranica MGIPU-a; web stranica Općine	Javni uvid održan: od 3. prosinca do 10. prosinca 2018.	
Pečat tijela odgovornog za provođenje javne rasprave:	Odgovorna osoba za provođenje javne rasprave:  Drago Štambuk, dipl.oec. Procesnik JUČ-a	
Suglasnost na plan prema članku 108. Zakona o prostornom uređenju (NW 153/13 i 65/17 i 114/18) Naslov: 350-02/18-114 Ur.broj: 531-06-1-19-4		Zagreb, 24. travnja 2019.
Pravna osoba koja je izradila plan:		Geoprojekt d.d.
Pečat pravne osobe koja je izradila plan:		Odgovorna osoba: Mirko Šmiljanić, mag.oec., univ.spec.oec.
Odgovorne voditeljice plana: Ivana Bojić, dipl. ing. arh. Gorana Barbarić, mag. ing. arch.		
Stručni tim u izradi plana: 1. Ivana Bojić, dipl. ing. arh. 2. Gorana Barbarić, mag. ing. arch. 3. Emanuel Tomelić, mag. ing. arch.		4. Joep Bačak, mag. ing. aedf. 5. Danijel Dujmović, dipl. ing. građ. 6. Sofija Runje, dipl. ing. el.
Pečat predstavničkog tijela:		Predsjednik predstavničkog tijela: Marčelo Štambuk, dr. med.
Istovjetnost ovog prostornog plana s izvornikom ovjerava:		Pečat nadležnog tijela: