

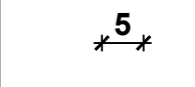

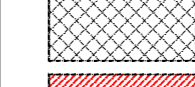


4. NAČINI I UVJETI GRADNJE

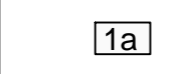


GRANICE

GRANICA OBUHVATA PLANA

UVJETI GRADNJE

-  GRANICA I OZNAKA PROSTORNE CJELINE
-  POSTOJEĆA ZGRADA
-  GRADIVI DIO PROSTORNE CJELINE
-  VISINA ZGRADE
-  MINIMALNA UDALJENOST
-  ZAŠTITNI ZELENILNI POJAS (zelenilo u potezu)
-  POVRŠINA ZA SMJEŠTAJ UREĐAJA ZA PROČIŠĆAVANJE I ISPUŠT OTPADNIH VODA
-  POVRŠINA ZA SMJEŠTAJ TRAFOSTANICE 10(20)/0,4 kV
-  DIONICA CESTE KOJA NIJE OBEZNA
-  ZAŠTITNI POJAS DRŽAVNE CESTE
-  ZAŠTITNI KORIDOR DALEKOVODA (DV 35 kV)
-  ZAŠTITNI KORIDOR DALEKOVODA (DV 35 kV) DO IZGRADNJE KB 35 kV

GRADIVI DIO PROSTORNE CJELINE

-  OZNAKA GRADIVOG DIJELA (ili oznaka postojeće zgrade)
-  POSLOVNA NAMJENA (mješovita zona pretežito poslovna)
-  PROIZVODNA NAMJENA (pretežito zanatska)

0 10m 50m 100m

geoprojekt
 Dioničko društvo za geodetske poslove, građevinsko projektiranje i nadzor
 Sukošanska 43, 21000 Split, Hrvatska

Centrala: 021 277 110
 Fax: 021 277 144
 OIB: 2962346465
 E-mail: geoprojekt@geoprojekt.hr
 Web: www.geoprojekt.hr
 BIC: HPBZHR2X
 IBAN 1: HR742503007140031683
 IBAN 2: HR523000011002960

Županija splitsko - dalmatinska	Općina Selca
Naziv prostornog plana:	1. izmjene i dopune Urbanističkog plana uređenja Konopice
Faza:	Nacrt prijedloga
Naziv kartografskog prikaza:	Načini i uvjeti gradnje
Broj kartografskog prikaza:	4.
Mjerilo kartografskog prikaza:	1:1000
Odluka o izradi plana: "Službeni glasnik Općine Selca", broj 5/18	Odluka predstavničkog tijela o donošenju plana: "Službeni glasnik Općine Selca", broj 1/18
Javna rasprava (datum objave): od _____ do _____	Javni uvid održan: od _____ do _____
Pečat tijela odgovornog za provođenje javne rasprave:	Odgovorna osoba za provođenje javne rasprave: Drago Štambuk, dipl. oec.

Suglasnost na plan prema članku 108. Zakona o prostornom uređenju (NN 153/13, 65/17)

Klasa: _____ Datum: _____
 Ur.broj: _____ Zagreb, _____

Pravna osoba koja je izradila plan:	Geoprojekt d.d.
Pečat pravne osobe koja je izradila plan:	Odgovorna osoba: Mirko Smiljanić, mag.oec., univ.spec.oec.

Odgovorna voditeljica plana:
Ivana Bojić, dipl. ing. arh.

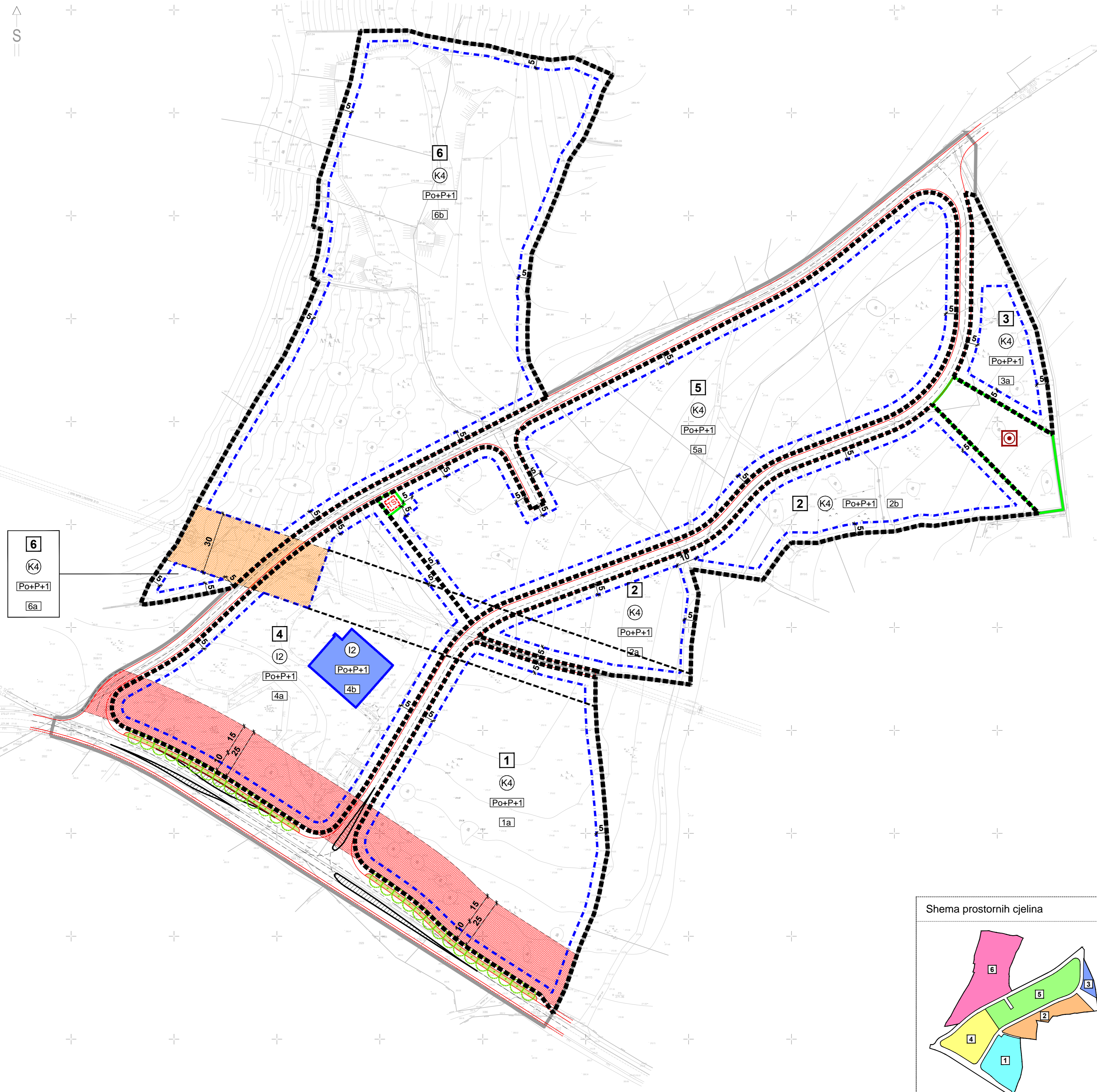
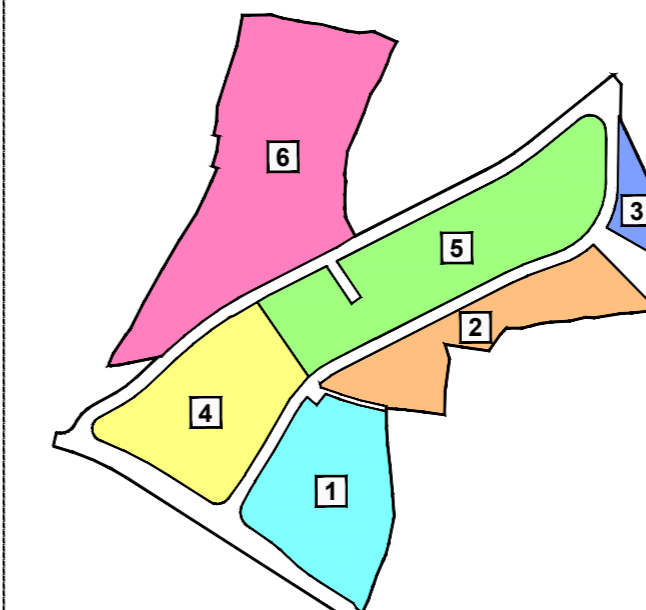
Stručni tim u izradi plana:

1. Ivana Bojić, dipl. ing. arh.	4. Josip Baćak, mag. ing. aedif.
2. Emanuela Tomelić, mag. ing. arh.	5. Danijel Dujmović, dipl. ing. građ.
3. Sofija Runje, dipl. ing. et.	

Pečat predstavničkog tijela:	Predsjednik predstavničkog tijela: Marčelo Štambuk, dr. med.
------------------------------	---

Istovjetnost ovog prostornog plana s izvornikom ovjerava:	Pečat nadležnog tijela:
---	-------------------------

Shema prostornih cjelina



6
 K4
 Po+P+1
 6a

4
 I2
 Po+P+1
 4a
 4b

1
 K4
 Po+P+1
 1a

2
 K4
 Po+P+1
 2a

5
 K4
 Po+P+1
 5a

3
 K4
 Po+P+1
 3a

6
 K4
 Po+P+1
 6b