



03/2018.

ISSN 1331 9809

Selca, 2. svibnja 2018. godine

SLUŽBENI GLASNIK OPĆINE SELCA

GODINA XXIV.

BROJ: 03/2018

LIST IZLAZI PREMA POTREBI

SADRŽAJ

OPĆINSKI NAČELNIK

1. Plan upravljanja pomorskim dobrom na području općine Selca za 2018. g.1
-

Na temelju članka 47. Statuta Općine Selca («Službeni glasnik Općine Selca» br. 03/13) i članka 5. Uredbe o postupku davanja koncesijskog odobrenja na pomorskom dobru („Narodne novine“ broj 36/04, 63/08, 133/13 i 63/14), Općinski načelnik dana 2. svibnja 2018. godine donosi

PLAN UPRAVLJANJA POMORSKIM DOBROM¹ NA PODRUČJU OPĆINE SELCA ZA 2018. GODINU

1. UVODNE ODREDBE

Planom upravljanja pomorskim dobrom za 2018. godinu (u daljnjem tekstu: Plan) utvrđuje se sadržaj redovnog upravljanja pomorskim dobrom, sredstva za upravljanje pomorskim dobrom, popis djelatnosti koje se mogu obavljati na pomorskom dobru na području Općine Selca kao i mikrolokacije za obavljanje propisanih djelatnosti.

Vijeće za davanje koncesijskih odobrenja daje koncesijsko odobrenje za obavljanje djelatnosti na pomorskom dobru, koje ne isključuju niti ograničuju opću upotrebu pomorskog dobra.

Upravljanje pomorskim dobrom podrazumijeva održavanje, unaprjeđenje, brigu o zaštiti pomorskog dobra u općoj upotrebi kao i posebnu upotrebu, odnosno gospodarsko korištenje pomorskog dobra na temelju koncesije ili koncesijskog odobrenja.

Općina/Grad je u obavezi s Planom izraditi i Pravilnik za obavljanje djelatnosti na pomorskom dobru koje ne isključuju niti ograničuju opću upotrebu pomorskog dobra (u daljnjem tekstu: Pravilnik) koji je suglasan sa Pravilnikom o gospodarskom korištenju, korištenju ili gradnji građevina i posebnoj upotrebi pomorskog dobra na području Splitsko-dalmatinske županije (KLASA: 021-04/17-02/163, URBROJ: 2181/1-01-17-1, "Službeni glasnik Splitsko-dalmatinske županije", broj 110/17).

2. PLAN REDOVNOG UPRAVLJANJA POMORSKIM DOBROM

U smislu ovoga Plana, pod redovitim upravljanjem pomorskim dobrom smatra se briga o zaštiti i održavanju pomorskog dobra u općoj uporabi, koju će Općina Selca provoditi putem ovlaštene osobe Lučke kapetanije ili Ministarstva mora, prometa i infrastrukture, komunalnog redarstva i Jedinog upravnog odjela Općine Selca te uz pomoć policije, građevinskog inspektora i ostalih nadležnih tijela.

Redovno upravljanje pomorskim dobrom obuhvaća:

¹ Sukladno članku 5. Uredbe o postupku davanja koncesijskog odobrenja na pomorskom dobru (NN broj 36/04, 63/08, 133/13, 63/14) Plan upravljanja pomorskim dobrom Općine/Grada mora biti usklađen sa županijskim godišnjim Planom upravljanja pomorskim dobrom u pogledu plana koncesioniranja i davanja koncesijskih odobrenja, o čemu nadležno tijelo u županiji daje potvrdu.

- brigu o zaštiti pomorskog dobra,
- održavanje pomorskog dobra,
- posebnu upotrebu pomorskog dobra na temelju koncesijskog odobrenja.

Briga o zaštiti pomorskog dobra i održavanje pomorskog dobra provodi se sanacijom nastalih manjih oštećenja na pomorskom dobru, uređenjem plaža dovozom pijeska i drugog materijala na način da se ne mijenja granica kopnenog i morskog dijela pomorskog dobra, čišćenjem i odvozom smeća, postavljanjem posuda za odlaganje smeća na plažama, ograđivanje plaža plutajućim branama, postavljanjem tuševa i sl.

Na dijelovima pomorskog dobra za koja je dodijeljena koncesija ili koncesijsko odobrenje za obavljanje određene djelatnosti na morskoj obali, o zaštiti i održavanju pomorskog dobra (hortikultura, čišćenje i sl.) te o sigurnosti kupaca i stvari brine se ovlaštenik koncesije, odnosno korisnik koncesijskog odobrenja u suradnji s ovlaštenom osobom Lučke kapetanije ili Ministarstva mora, prometa i infrastrukture, komunalnom tvrtkom i redarstvom. Nadzor nad prethodno navedenim za potrebe Općine Selca provodi komunalni redar. Komunalni redar je dužan obavljati nadzor nad provedbom ovog Plana, a posebno o rasporedu ležaljki i suncobrana.

3. SREDSTVA ZA REDOVNO UPRAVLJANJE

Sredstva za upravljanje pomorskim dobro:

- Sredstva od naknada za koncesije i naknada za koncesijsko odobrenje.
- Sredstva od naknade koju za upotrebu pomorskog dobra plaćaju vlasnici brodica i jahti upisanih u očevidnik brodica, odnosno upisnik jahti.
- Naknade od šteta nastalih onečišćenjem pomorskog dobra.
- Sredstva koja se osiguravaju u proračunu županije i grada/općine za održavanje pomorskog dobra na njihovom području.

Općina Selca u 2018. godini planira provesti plan ulaganja u pomorsko dobro kako slijedi:

PLAN ULAGANJA U POMORSKO DOBRO	MIKROLOKACIJA ULAGANJA	PLANIRANI IZNOS (KN)
Uređenje malog mola u Povljima	Povlja, Porat bb (čest.zem. 2430/1 k.o. Povlja	100.000,00
Uređenje plaže Žaganj dolac	Puntinak, čest.zem. 2783/1 k.o. Selca	150.000,00
Komunalno opremanje plaže Bay Watch	Sumartin, čest.zem. 1351 k.o. Sumartin	100.000,00
Nasipanje (dohrana) plaža	Sumartin (Crkovnjak, Jezero, Porat, Škver, Bay	120.000,00

	Watch), Selca (Žaganj dolac, Santa Barbara) i Povelja (Okuč, Ratac, Punta)	
--	--	--

NAPOMENA: Plan ulaganja s gore navedenim podacima daje se Lučkoj kapetaniji Split na suglasnost.

Pomorskim dobrom upravlja, vodi brigu o zaštiti i odgovara Republika Hrvatska neposredno putem jedinica lokalne samouprave. Pod upravljanjem pomorskim dobrom podrazumijeva se održavanje, unapređenje, briga o zaštiti pomorskog dobra u općoj upotrebi, te posebna upotreba ili gospodarsko korištenje pomorskog dobra na temelju koncesije ili koncesijskog odobrenja. O dijelu pomorskog dobra u općoj upotrebi koje se nalazi na njenom području, vodi brigu o zaštiti i održava jedinica lokalne samouprave.

Upravljanje pomorskim dobrom može biti redovno i izvanredno. Redovno upravljanje obavlja se sukladno godišnjem planu. Redovno upravljanje pomorskim dobrom smatra se briga o zaštiti i održavanju pomorskog dobra u općoj upotrebi.

Izvanredno upravljanje obuhvaća sanaciju pomorskog dobra izvan luka nastalu uslijed izvanrednih događaja i izrada prijedloga granice pomorskog dobra i njezina provedba.

O redovnom upravljanju pomorskim dobrom vode brigu jedinice lokalne samouprave, a o izvanrednom upravljanju jedinice područje (regionalne) samouprave.

4. POPIS DJELATNOSTI IZ JEDINSTVENOG POPISA DJELATNOSTI NA POMORSKOM DOBRU KOJE SE MOGU OBAVLJATI NA PODRUČJU OPĆINE SELCA

Na pomorskom dobru na području Općine Selca, a kojim upravlja Općina Selca, utvrđuju se sljedeće djelatnosti na morskoj obali, unutrašnjim morskim vodama i teritorijalnom moru RH:

- iznajmljivanje sredstava (brodica na motorni pogon, jedrilica i brodica na vesla, skuter, sredstvo za vuču – banana, tuba, guma, skije, padobran i sl., daska za jedrenje, sandolina, padalina, pribor i oprema za ronjenje i kupanje);
- ugostiteljstvo i trgovina (kiosk, prikolica, montažni objekt do 12 m², pripadajuća terasa objekta, štand – rukotvorine, igračke, suveniri i sl., ambulatna prodaja – škrinja, aparati za sladoled i sl.;
- komercijalno-rekreacijski sadržaji (jumping, aqua park, zabavni sadržaji, suncobrani, ležaljke, kulturne, komercijalne, zabavne i športske priredbe, snimanje komercijalnog programa, reklamiranje, slikanje, fotografiranje), štand za masažu i sl. djelatnosti;

Sve količine sredstava za iznajmljivanje moraju biti izražene sukladno obračunskoj jedinici određenoj u Prilogu 1B, Tablici 2. Uredbe o postupku davanja koncesijskog odobrenja na pomorskom dobru („Narodne novine“ broj 36/04 i 63/08, 133/13 i 63/2014).

5. MIRKOLOKACIJE ZA OBAVLJANJE DJELATNOSTI²

5.1. Djelatnost iznajmljivanja sredstava ovoga Plana mogu se obavljati na mikrolokacijama kako slijedi:

SREDSTVO	MIKROLOKACIJA (opisno, kat.čest.)	KOLIČINA	ROK ³
Brodica na motorni pogon	1. Radonja (3116 k.o. Selca)	13 x 4 m'	1
	2. Puntinak (1028/150 k.o. Selca)	3 x 4 m'	1
	3. Povlja - Riva (2430/7 k.o. Povlja)	3 x 4 m'	1
	4. Povlja - Punta (226 k.o. Povlja)	3 x 4 m'	1
Jedrilica, brodica na vesla	1. Povlja Punta (226 k.o. Povlja)	3 x 4 m'	1
	2. Puntinak (1028/150 k.o. Selca)	3 x 4 m'	1
Skuter/dječji skuter⁴	1. Sumartin „Bay Watch“ (1353/3 k.o. SM)	3 x 100 kW	1
	2. Puntinak (1028/150 k.o. Selca)	2 x 100 kW	1
	3. Povlja „Okuč“ (2489/2 k.o. Povlja)	2 x 100 kW	1
Sredstvo za vuču s opremom⁵	1. Sumartin – Rasotica (kat.čest. 580 k.o. Sumartin)	3 x 100 kW	1
Daska za jedrenje, sandolina, pedalina i sl.	1. Selca Radonja (3116 k.o. Selca)	3 kom	1
	2. Povlja – Tičja luka (386 k.o. Povlja)	4 kom	1
	3. Povlja Punta (226 k.o. Povlja)	5 kom	1
	4. Sumartin – Bay Watch (1353 k.o. SUM)	5 kom	1
Podmornica⁶	1. Sumartin (novi most) 1640/1 k.o. Sumartin	1 kom	1
Pribor i oprema za ronjenje, kupanje i sl.	1. Povlja – Tičja luka (386 k.o. Povlja)	10 kom	

5.2. Djelatnost ugostiteljstva i turizma ovoga Plana mogu se obavljati na mikrolokacijama kako slijedi:

SREDSTVO	MIKROLOKACIJA (opisno, kat.čest.)	KOLIČINA	ROK ⁷
----------	-----------------------------------	----------	------------------

² Sukladno članku 8. stavak 6. Uredbe o postupku davanja koncesijskog odobrenja na pomorskom dobru („Narodne novine“ broj 36/04, 63/08, 133/13, 63/14) kada se zahtjev za Odobrenje odnosi na posebno zaštićene prirodne vrijednosti na pomorskom dobru, Vijeće može dati Odobrenje nakon što ishodi suglasnost ministarstva nadležnog za poslove zaštite prirode.

³ Vremenski rok na koji se dodjeljuje koncesijsko odobrenje.

⁴ Sukladno članku 8. stavak 2. Uredbe o postupku davanja koncesijskog odobrenja na pomorskom dobru („Narodne novine“ broj 36/04, 63/08, 133/13, 63/14) Vijeće je po službenoj dužnosti dužno zatražiti suglasnost nadležne lučke kapetanije s naslova sigurnosti plovidbe za obavljanje djelatnosti.

⁵ Sukladno članku 8. stavak 2. Uredbe o postupku davanja koncesijskog odobrenja na pomorskom dobru („Narodne novine“ broj 36/04, 63/08, 133/13, 63/14) Vijeće je po službenoj dužnosti dužno zatražiti suglasnost nadležne lučke kapetanije s naslova sigurnosti plovidbe za obavljanje djelatnosti.

⁶ Sukladno članku 8. stavak 2. Uredbe o postupku davanja koncesijskog odobrenja na pomorskom dobru („Narodne novine“ broj 36/04, 63/08, 133/13, 63/14) Vijeće je po službenoj dužnosti dužno zatražiti suglasnost nadležne lučke kapetanije s naslova sigurnosti plovidbe za obavljanje djelatnosti.

⁷ Vremenski rok na koji se dodjeljuje koncesijsko odobrenje.

Kiosk, prikolice montažni objekti do 12 m²;	1. Povelja Ratac (2427 k.o. Povelja) 2. Sumartin – Kupalište (1745 k.o. SM) 3. Povelja – Punta (226 k.o. Povelja) 4. Sumartin – Bay Watch (1353/3 k.o. SM) 5. Sumartin - iza škvera (1353/3 k.o. SM) 6. Puntinak Santa B. - 1028/150 k.o. Selca 7. Puntinak Vrh P. – 1028/150 k.o. Selca	1 1 1 1 1 1 1	1 1 1 1 1 1 1
Pripadajuća terasa objekta - izraziti u m²	1. Sumartin - iza škvera (1353/3 k.o. SM) 2. Puntinak Santa B. - 1028/150 k.o. Selca 3. Puntinak Vrh P. – 1028/150 k.o. Selca	30 m ² 50 m ² 20 m ²	1 1 1
Štand (rukotvorine, igračke, suveniri i sl)	-	-	-
Ambulantna prodaja (škrinja, aparati za sladoled i sl.)	-	-	-

Za čišćenje lokacije na kojoj se obavlja odobrena djelatnost plaća se naknada JUO Općine Selca.

Svi plažni objekti moraju dostaviti rješenja o minimalnim uvjetima pružanja usluga i prema njima raditi te snositi troškove čistača. Ugostiteljske štekate nije dozvoljeno izgraditi zidanjem ili nasipavanjem podloge kao što nije dozvoljeno ni ukopavanjem mijenjati zatečenu podlogu. Ugostiteljski štekat može biti izrađen samo na montažno-demontažni način od drvene konstrukcije.

5.3. Djelatnosti komercijalno-rekreacijskog sadržaja ovog Plana mogu se obavljati na mikrolokacijama kako slijedi:

SREDSTVO	MIKROLOKACIJA (opisno, kat.čest.)	KOLIČINA	ROK*⁸
Jumping	-	0	-
Aqua park i drugi morski sadržaji	1. Sumartin „Bay Watch“ (1353/3 k.o. Sumartin)	1	1
Zabavni sadržaji	-	0	-
Suncobrani	1. Povelja Tičja luka (386 k.o. Povelja) 2. Puntinak uz kioske 1028/150 k.o. Selca 3. Sumartin Bay Watch 1353/3 Sumartin	20 20 10	1 1 1

⁸ Vremenski rok na koji se dodjeljuje koncesijsko odobrenje.

Ležaljke	1. Poblja Tičja luka (386 k.o. Poblja) 2. Puntinak uz kioske 1028/150 k.o. Selca 3. Sumartin Bay Watch 1353/3 Sumartin	20 20 10	1 1 1
Kulturne, komercijalne, zabavne i športske priredbe (obračunska jedinica po m2/dan)	-	0	-
Snimanje komercijalnog programa i sadržaja	-	0	-
Slikanje i fotografiranje	-	0	-

Ležaljke moraju biti udaljene od 2 do 4 metra od mora. Ležaljke jednog koncesionara od ležaljki drugog koncesionara moraju biti udaljene 10 metara. Ležaljke i ostala oprema ne smije ometati korištenje plaže kao općeg dobra, nego moraju biti složeni na jednom mjestu te se tek na zahtjev korisnika mogu postaviti na za to predviđeno mjesto na plaži.

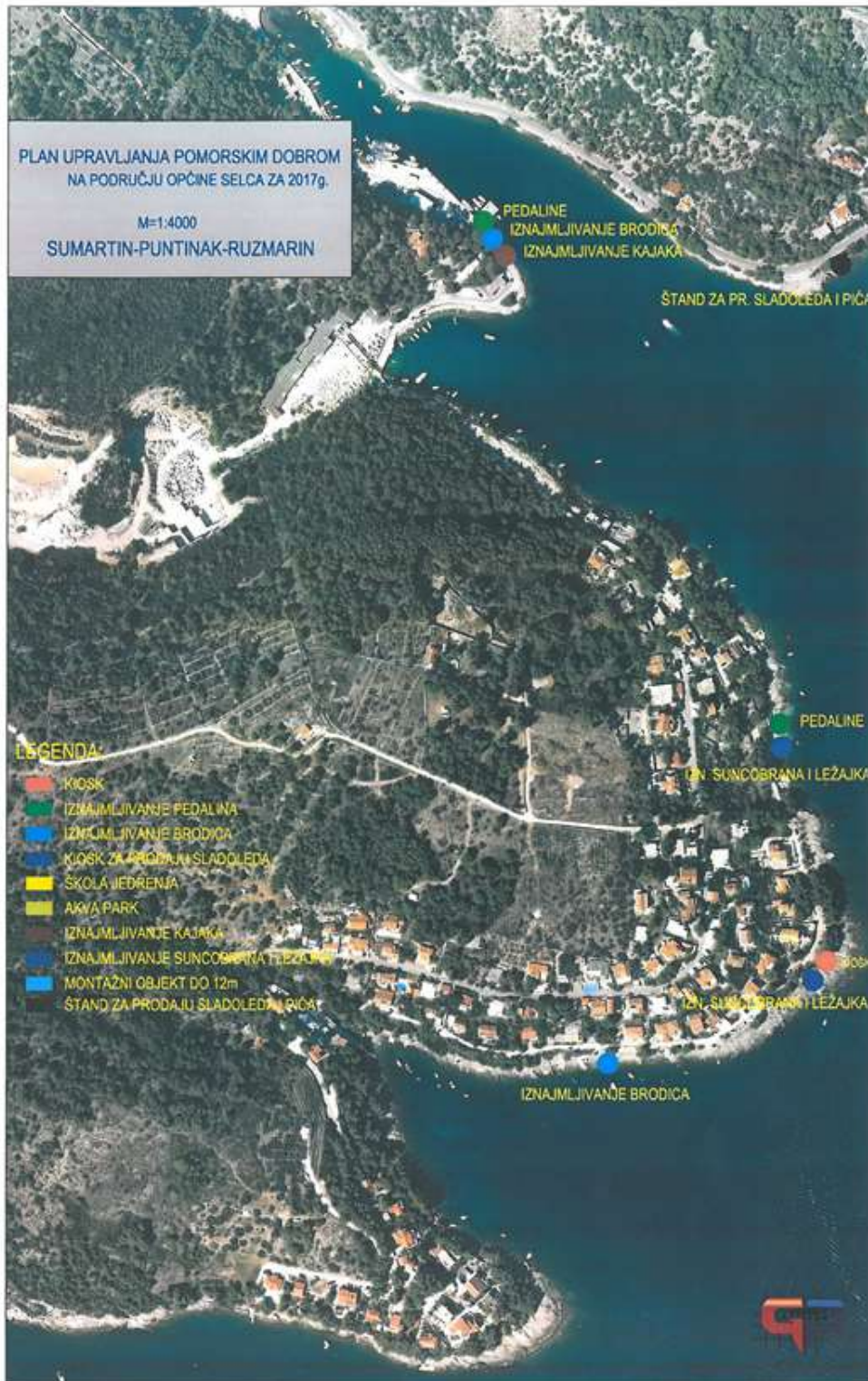
NAPOMENA: Na dijelu pomorskog dobra koje je utvrđeno kao lučko područje niti na dijelu pomorskog dobra koje je dano u koncesiju ne može se dati koncesijsko odobrenje.

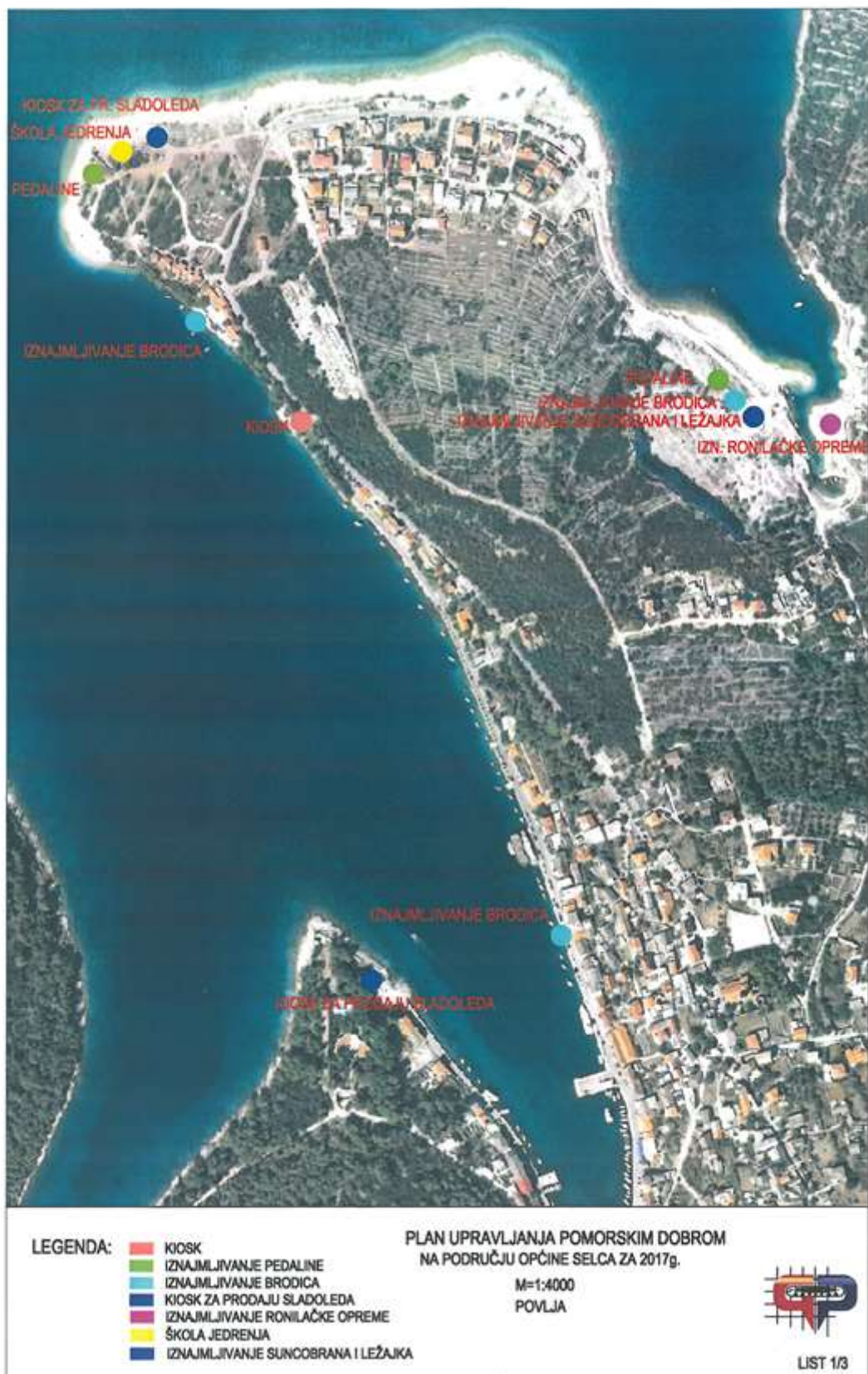
6. PLAĆANJE NAKNADE ZA DAVANJE KONCESIJKOG ODOBRENJE


Godišnji iznos naknade za davanje koncesijskog odobrenje korisnik je u obavezi uplatiti u cijelosti u korist općinskog proračuna Općine Selca u roku od 15 (petnaest) dana od dana pravomoćnosti Rješenja o izdavanju koncesijskog odobrenja.

7. GRAFIČKI PRIKAZ

Grafički prikaz mora biti izrađen sukladno primjeru kojeg dostavljamo. Isti mora sadržavati legendu na kojoj su sve oznake razvidne po boji i obliku, te koje prate teksta Plana (mikrolakacije, sredstva).









8. ZAKLJUČNE ODREDBE

Postupak davanja koncesijskog odobrenja na pomorskom dobru, visina naknade za davanje koncesijskog odobrenja i djelatnosti za koje se može dati koncesijsko odobrenje propisani su Uredbom o postupku davanja koncesijskog odobrenja na pomorskom dobru („Narodne novine“ broj 36/04 i 63/08, 133/13 i 63/2014).

Koncesijsko odobrenje za obavljanje djelatnosti na pomorskom dobru Općine Selca izdaje Vijeće za dodjelu koncesijskih odobrenja na temelju zahtjeva. Podnositelj zahtjeva za davanje Odobrenja može biti svaka pravna ili fizička osoba, vlasnik obrta registrirana za obavljanje djelatnosti za koju traži Odobrenje.

Podnositelj zahtjeva dužan je zahtjevu obavezno priložiti:

- Dokaz o registraciji djelatnosti za koju traži davanje koncesijskog odobrenja (izvod iz sudskog registra trgovačkog suda, obrtnicu, izvod iz registra udruga ili odobrenje nadležnog tijela za obavljanje djelatnosti).
- Dokaz o vlasništvu sredstava s kojima obavlja djelatnost na pomorskom dobru.
- Dokaz o pravnoj osnovi korištenja sredstva koja nisu u vlasništvu podnositelja zahtjeva.
- Dokaz o sposobnosti brodice/broda za plovidbu (samo u slučajevima kada se koncesijsko odobrenje traži za obavljanje brodicom/brodom).
- Presliku i skicu područja (mikrolokacije) s površinom na koju se odnosi zahtjev.
- Potvrdu Jedinistvenog upravnog odjela Općine Selca o nepostojanju dugovanja.

- Izjava kojom se daje suglasnost komunalnom redaru Općine Selca za uklanjanje i odvoz na deponij svih predmeta i stvari bez provedenog upravnog postupka, ukoliko se nalaze izvan odobrene lokacije, koje se nalaze na lokaciji nakon isteka ili ukidanja koncesijskog odobrenja te ukoliko se na mikrolokaciji postavljaju predmeti i stvari koje nisu odobrene koncesijskim odobrenjem.
- Izjava ovjerena kod javnog bilježnika, u smislu ovršne isprave, kojom podnositelj zahtjeva daje suglasnost da se može provesti prisilna ovrha uklanjanja naprava i opreme koju koristi za obavljanje djelatnosti, odnosno vraćanja pomorskog dobra u prvobitno stanje, te prisilna ovrha na svim njegovim računima i njegovoj cjelokupnoj pokretnoj i nepokretnoj imovini, a radi naplate dospjelih, a neplaćenih naknada za davanje koncesijskog odobrenja ili eventualnih naknada štete, te eventualnih troškova ovrhe.

Koncesijsko odobrenje daje se na vremenski rok od 1 (jedne) kalendarske godine. Iznimno, koncesijsko odobrenje može se dati na vremenski rok dulji od 1 (jedne) godine, a najviše do 5 (pet) godina. Rok se određuje na kalendarske (nedjeljive) godine. Sukladno članku 8. Uredbe o postupku davanja koncesijskog odobrenja na pomorskom dobru („Narodne novine“ broj 36/04 i 63/08, 133/13 i 63/2014) iznimno, kada se Odobrenje daje na vremenski rok dulji od 1 godine, a za obavljanje djelatnosti potrebna je mikrolokacija na pomorskom dobru, Vijeće je dužno prethodno ishoditi posebnu potvrdu nadležnog tijela u županiji, kojom se potvrđuje da za vrijeme na koje se daje odobrenje neće biti pokrenut postupak koncesioniranja.

U neposrednoj blizini postojećih koncesija ne mogu se planirati, odnosno odobravati obavljanje gospodarskih djelatnosti koje bi ugrozile obavljanje gospodarskih djelatnosti na području postojećih koncesija.

Nakon što je utvrđeno da pojedini zahtjev za dodjelu koncesijskog odobrenja sadrži sve potrebno, pristupa se odlučivanju o dodjeli koncesijskog odobrenja.

- Vijeće za izdavanje koncesijskih odobrenja razmatrat će prispjele zahtjeve za davanje koncesijskih odobrenja u koliko je podnositelj zahtjeva uredno podmirio svoje obaveze prema Općini Selca i prema tvrtkama u vlasništvu/suvlasništvu Općine Selca, obveze iz prethodne godine vezano za postupak izdavanja koncesijskih odobrenja te ukoliko nije gospodarski koristio pomorsko dobro bez pravne osnove i /ili uzrokovao štetu na pomorskom dobru, ukoliko prethodno ne plati naknadu štete zbog stjecanja bez osnove, s tim da visina naknade štete ne može biti manja od naknade za koncesiju, koju bi bio dužan platiti ovlaštenik koncesije da pomorsko dobro koristi na temelju valjane pravne osnove (akti na temelju djelovanja nadležnih institucija – Carinska uprava, Lučka kapetanija, Građevinska inspekcija, Ministarstvo mora, prometa i infrastrukture i sl.).
- Ukoliko za istu mikrolokaciju postoji više zahtjeva prednost će imati ranije zaprimljeni zahtjev računajući od dana objave Plana u Službenog glasniku Općine Selca.
- Za mikrolokacije za koje postoji interes za dodatna ulaganja u uređenje okoliša, uređenje postojećih objekata, ulaganja u pomorsko dobro i sl., Vijeće će prednost

dati podnositelju čijim se Planom⁹ uređenja predviđa veće ulaganje u trajno uređenje mikrolokacije i podizanje razine usluge.

Dodatno: Objekti za obavljanje djelatnosti ugostiteljstva i trgovine mogu se postavljati isključivo u skladu sa Idejnim rješenjem kojeg će prethodno izraditi Općina Selca.

Općina Selca je u obavezi provesti javno savjetovanje sa zainteresiranom javnošću u trajanju ne krećem od 8 (osam) dana.

Ovaj Plan i Pravilnik stupaju na snagu danom objave u Službenom glasniku Općine Selca, a po pribavljenim potvrdama Splitsko-dalmatinske županije, Upravnog odjela za turizam i pomorstvo.

Stupanjem na snagu Plan i Pravilnik se objavljuju na mrežnim stranicama i oglasnoj ploči Općine Selca, a po objavi, u roku od 30 dana, podnose se zahtjevi za koncesijsko odobrenje na propisanom obrascu.

Klasa: 363-05/18-01/0004

Urbroj: 2104/07-02-01/18-02

Selca, 2. svibnja 2018. godine

OPĆINSKI NAČELNIK
Ivan Marijančević, v.r.

Temeljem Čl. 5. st. 2. Uredbe o postupku davanja koncesijskog odobrenja na pomorskom dobru (NN br. 36/04, 63/08, 133/13 i 63/14) Upravni odjel za turizam i pomorstvo SDŽ izdaje 9. svibnja 2018. g. potvrdu (Klasa:934-01/18-01/0097, Urbroj: 2181/1-06/08-18-0004), kojom se potvrđuje usklađenost Plana upravljanja pomorskim dobrom na području općine Selca za 2018. g. sa Planom upravljanja pomorskim dobrom na području Splitsko – dalmatinske županije za 2018. g.

⁹ Prema potrebi, ovisno o atraktivnosti lokacije.

*Izdavač: **Općina Selca** ; Splitsko- dalmatinska županija; Trg S. Radića 5 – 21425 Selca*

Telefon 021/622-663 – Fax. 021/600-270

*Glavni i odgovorni urednik: Ivan Marijančević * E – izdanje **

info@selca.hr www.selca.hr